Kanton Bern
Canton de Berne

Archäologie
Archéologie

Gemeinde / commune : Röthenbach im Emmental

Archäologische Fundstellen und Schutzgebiete
Sites et périmètres de protection archéologiques

Archäologische Fundstelle / site archéologique

Archäologisches Schutzgebiet / périmètre de protection archéologique

0 500 1'000 1'500 2'000 2'500 3'000 3'500 m

1:35'000

N

2621000

1194000

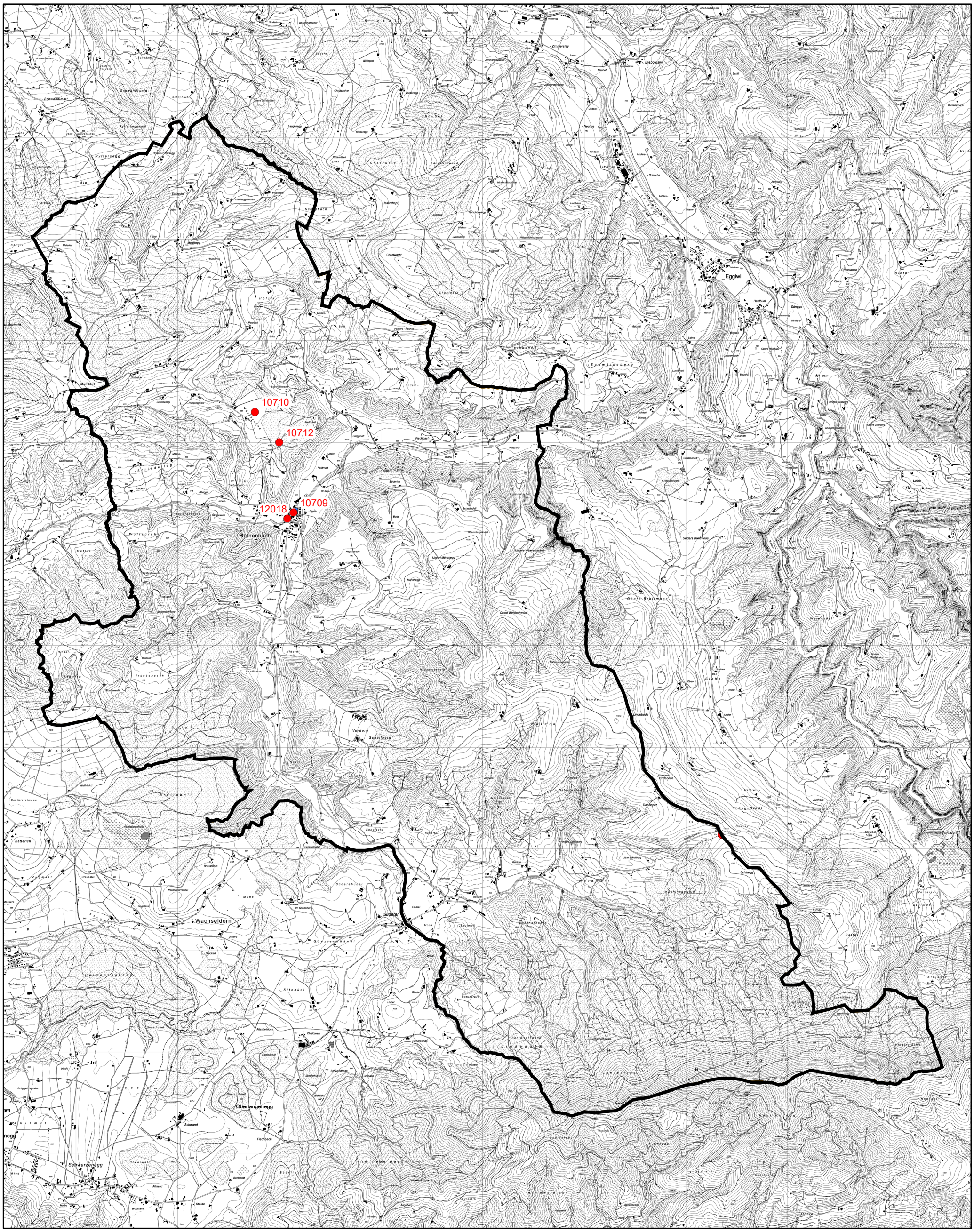

1183000

2629000

Stand Juni / Etat juin 2021

© Bundesamt für Landestopografie (Kartengrundlage) / Office fédéral de topographie (fond de carte)

Kanton Bern
Canton de Berne
Archäologie
Archéologie

Gemeinde Röthenbach im Emmental

Archäologische Fundstellen

Stand: Juni 2021

ID Nr.	Flur	Objekt		Epoche
10709	Gasthof Bären / Dorf	Sakralbau	Kirche	MA
10710	Würzbrunnen	Sakralbau	Kirche	MA
10711	Gabelspitz / Schallenbergpasshöhe	Sonstiges	Schalenstein	NZ
10712	Chilchebaan	Siedlung?	sonst. Befunde	U
12018	Dorf	Siedlung	ländliche Siedlung	MA

Legende Epoche:
Prae: Prähistorie P: Paläolithikum ME: Mesolithikum N: Neolithikum BZ: Bronzezeit EZ: Eisenzeit R: Römerzeit MA: Mittelalter NZ: Neuzeit
U: Unbestimmt

Kanton Bern
Canton de Berne

Archäologie
Archéologie

Röthenbach im Emmental

Schutzgebiet Nr. / périmètre de protection archéologique n° 866

0 50 100 150 200 m

1:2'000

N

Archäologische Fundstelle / site archéologique

Archäologisches Schutzgebiet / périmètre de protection archéologique

Koordinaten Karte oben links / coordonnées en haut à gauche de la carte 2'622'772 / 1'189'554

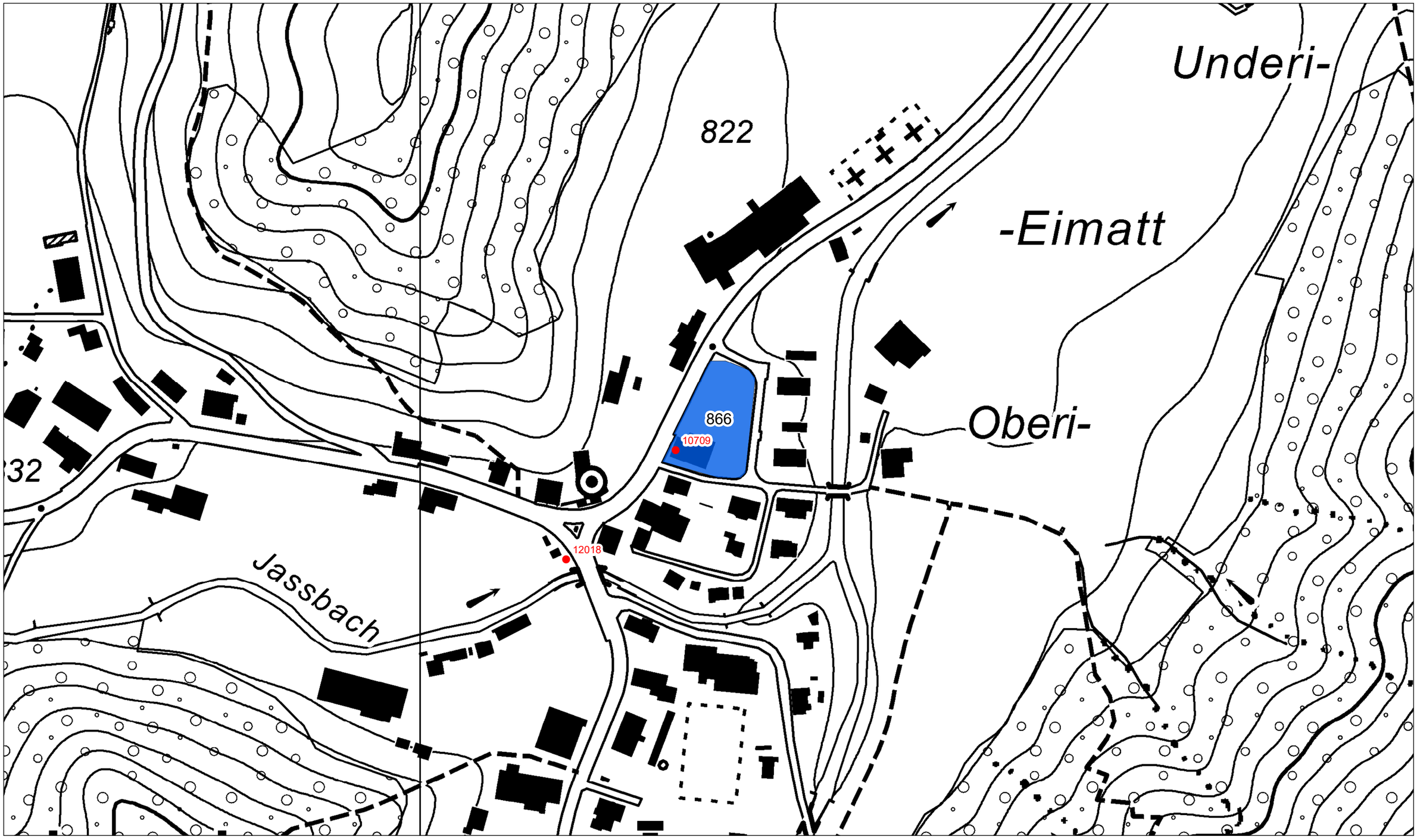

Koordinaten Karte unten rechts / coordonnées en bas à droite de la carte 2'623'544 / 1'189'099

Stand Juni / Etat juin 2021 © Bundesamt für Landestopografie / Office fédéral de topographie

Kanton Bern
Canton de Berne

Archäologie
Archéologie

Röthenbach im Emmental

Schutzgebiet Nr. / périmètre de protection archéologique n° 867

Archäologische Fundstelle / site archéologique

Archäologisches Schutzgebiet / périmètre de protection archéologique

0 50 100 150 200 m

1:2'000

N

Koordinaten Karte oben links / coordonnées en haut à gauche de la carte 2'622'370 / 1'190'528

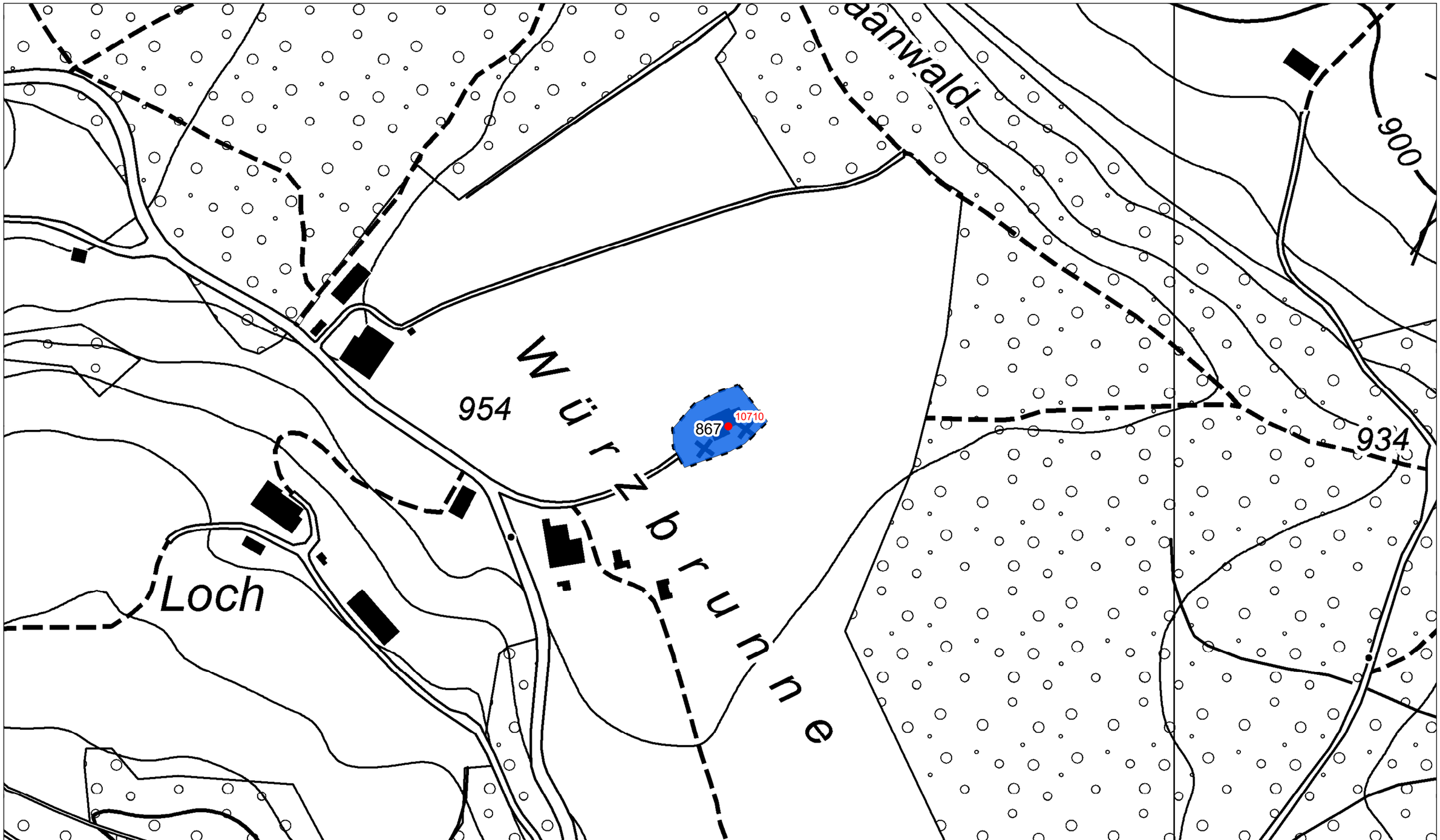

Koordinaten Karte unten rechts / coordonnées en bas à droite de la carte 2'623'142 / 1'190'073

Stand Juni / Etat juin 2021 © Bundesamt für Landestopografie / Office fédéral de topographie

Kanton Bern
Canton de Berne

Archäologie
Archéologie

Röthenbach im Emmental

Schutzgebiet Nr. / périmètre de protection archéologique n° 868

Archäologische Fundstelle / site archéologique

Archäologisches Schutzgebiet / périmètre de protection archéologique

0 50 100 150 200 m

1:2'000

N

Koordinaten Karte oben links / coordonnées en haut à gauche de la carte 2'626'961 / 1'186'368

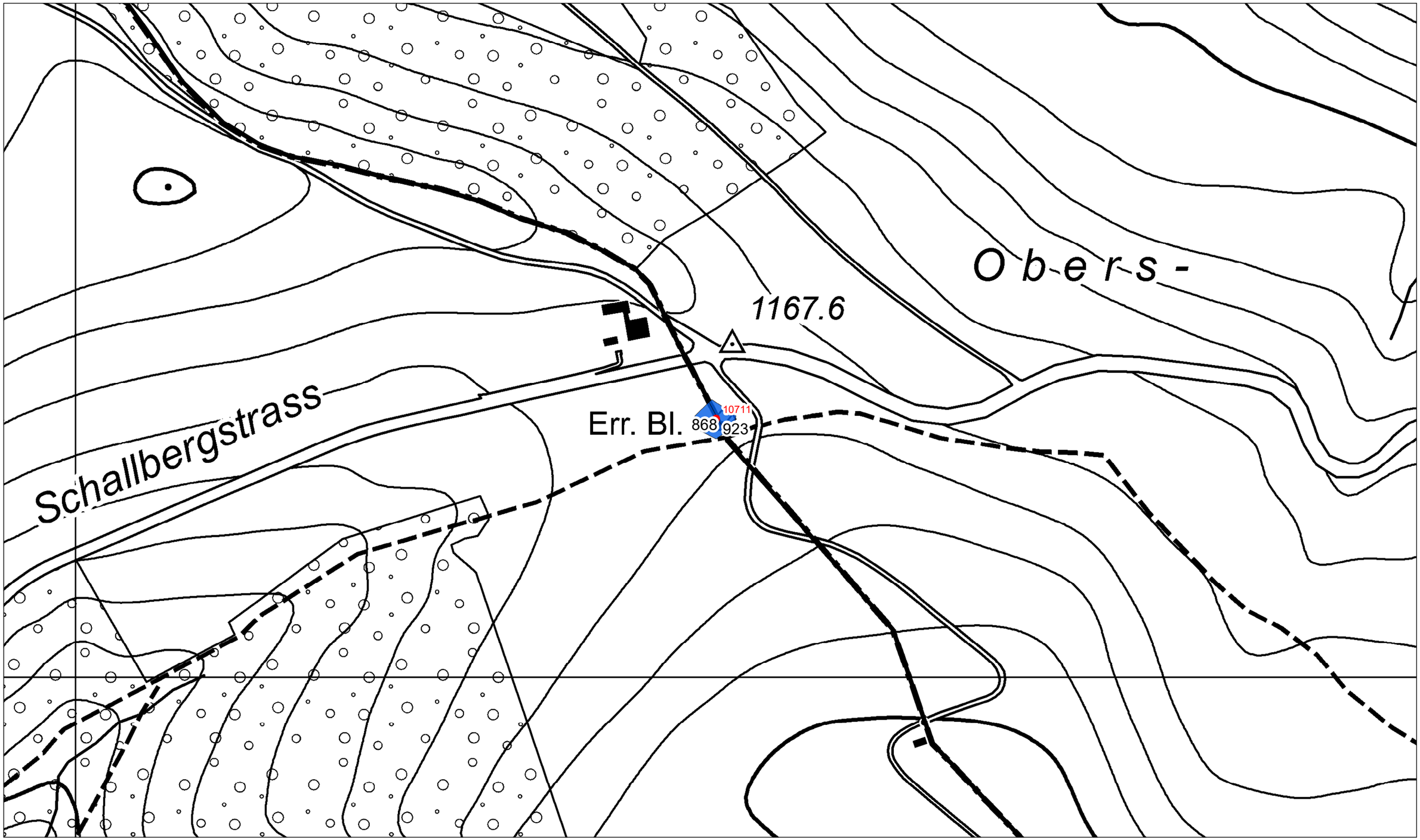

Koordinaten Karte unten rechts / coordonnées en bas à droite de la carte 2'627'733 / 1'185'913

Stand Juni / Etat juin 2021 © Bundesamt für Landestopografie / Office fédéral de topographie